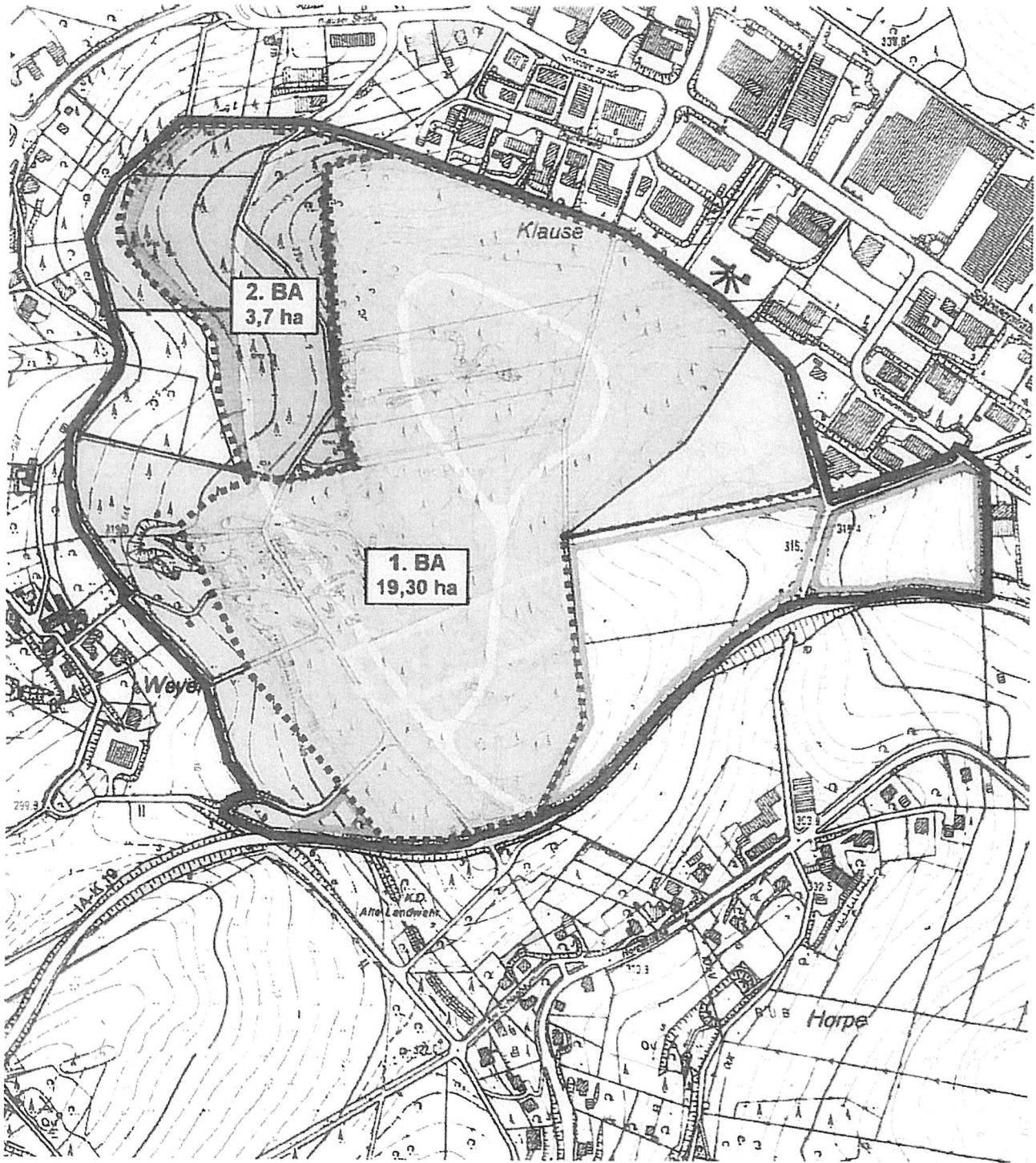


Gemeinde Lindlar, Industriepark Klaus, (BP 21 D), 5. PA ,

(Variante 3)

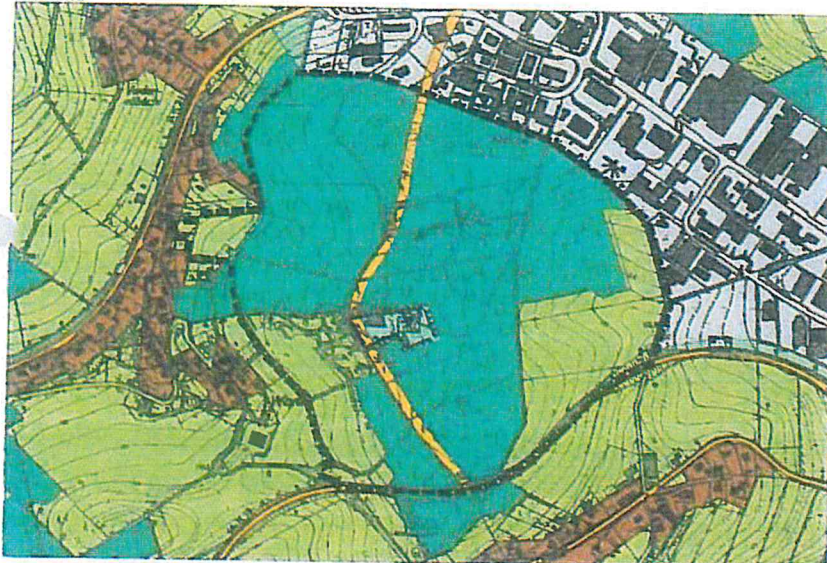
M 1:5000



Veräußerbare Gesamtfläche des 1. - 3. BA - ca. 23 ha

GEMEINDE LINDLAR ... FNP ÄNDERUNG „SÜDLICHE ERWEITERUNG INDUSTRIEPARK KLAUSE“

Bestand



Dieser Flächennutzungsplan ist gemäß dem folgenden Wortlaut:

Bürgermeister: [Name] in der Fassung der Denkmalschutzverordnung vom 1.10.1987

Verordnung über die Bau- Nutzung der Grundstücke (BauNutzV) in der Fassung der Denkmalschutzverordnung vom 1.10.1987

Verordnung über die Ausgestaltung der öffentlichen und die Darstellung des Flächennutzungsplans (FlächNutzV)

Zu diesem Plan gehört ein Erläuterungsbericht gemäß § 1 (2) BauNutzV

AMTSCHEID PLANUNG
Beschluss der Plankommission der Gemeinde Lindlar am

Lindlar, den

Bürgermeister

PLANNUMMER

Übertragene Aufbaugemeinschaft nach

Gemeinde Lindlar, den

GENEHEBUNG

Dieser Plan ist gemäß § 1 Abs. 1 BauNutzV mit Verfügung vom

Köln, den

Der Regierungspresident in Ausführung

AUFSITZ LUNDSCHAFTLICHE

Dieser Plan ist gemäß § 2 Abs. 1 und 4 des BauNutzV durch Beschluss der Bau- Nutzungs- Verkehrs- und Umweltausschüsse der Gemeinde Lindlar vom

Lindlar, den

Bürgermeister

Rechtsanwalt

REKONSTRUKTION

Die Rekonstruktion der Zonierung der Ortskernzone nach dem Flächennutzungsplan gemäß § 1 Abs. 1 BauNutzV ist am

Die Rekonstruktion wurde auf die Vorschriften der §§ 214 Abs. 1 und 2 des BauNutzV § 1 Abs. 5 der Gemeindeordnung NRW bezogen.

Lindlar, den

Bürgermeister

DURCHFÜHRUNG UND ANWENDBUNG

Die öffentliche Darstellung und Anwendung gemäß § 3 Abs. 1 des BauNutzV hat in der Zeit vom

Die Erläuterungen sind dem Bürger zur Verfügung

Lindlar, den

Bürgermeister

OFFENLEGUNG

Dieser Plan ist gemäß § 1 Abs. 2 des BauNutzV durch Beschluss der Bau- Nutzungs- Verkehrs- und Umweltausschüsse der Gemeinde Lindlar vom

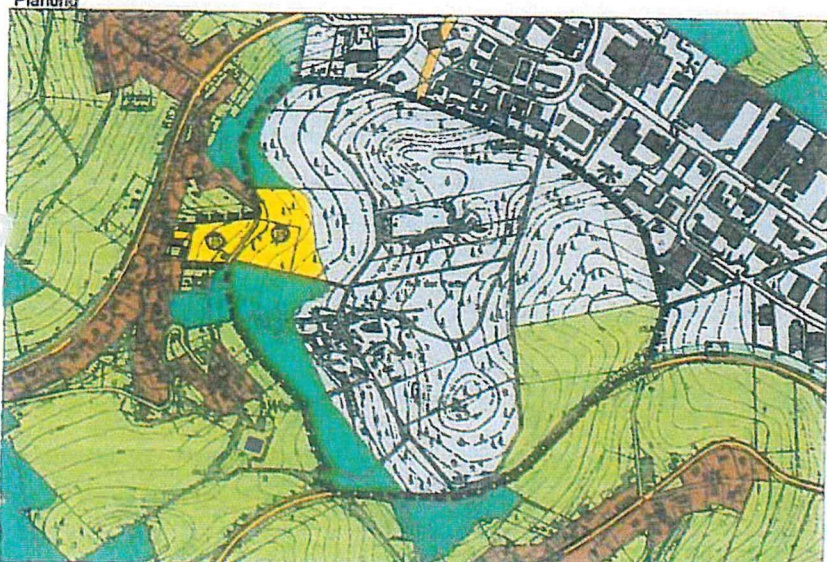
Lindlar, den

Bürgermeister

LEGENDE

- Grenze der Planänderung
- Gewässer-Bauflächen
- Verkehrsflächen
- Flächen für Erholungsanlagen
- Regenläufe
- Flächen für Landwirtschaft
- Flächen für Wald
- Grünflächen
- Flächen für Maßnahmen zum Schutz der Böden und zur Verbesserung von Natur und Landschaft
- Flächen für Aufbereitungsanlagen
- Heranzonung

Planung



FLÄCHENNUTZUNGSPLAN
Gemeinde Lindlar

... Änderung (VORENTWURF)
Südliche Erweiterung Industriepark Klaus

Stand 29.11.2007