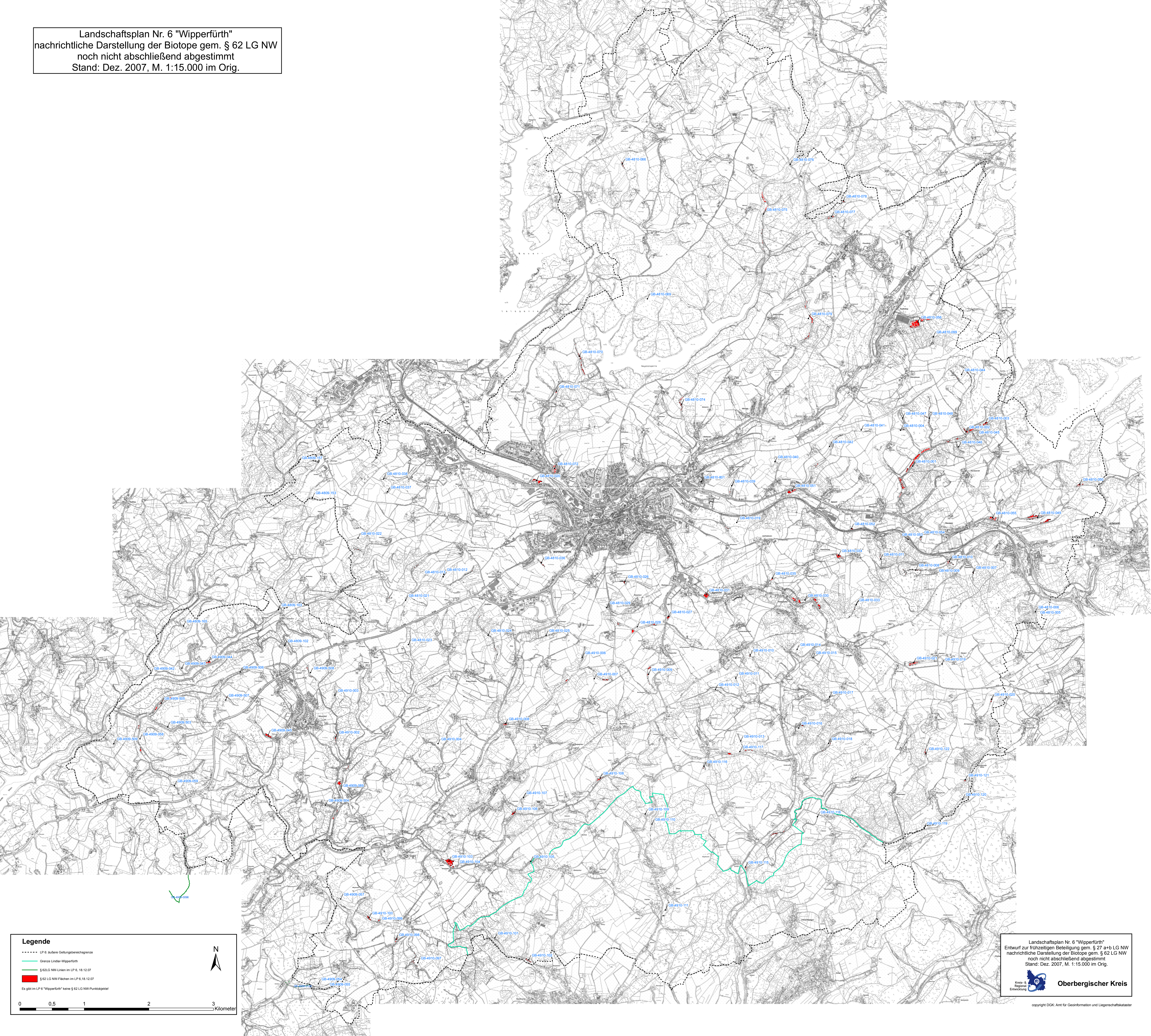



Landschaftsplan Nr. 6 "Wipperfürth"  
 nachrichtliche Darstellung der Biotope gem. § 62 LG NW  
 noch nicht abschließend abgestimmt  
 Stand: Dez. 2007, M. 1:15.000 im Orig.




**Legende**

- LP 6: äußere Geltungsbereichsgrenze
- Grenze Lindlar-Wipperfürth
- § 62 LG NW-Linien im LP 6, 18.12.07
- § 62 LG NW-Flächen im LP 6, 18.12.07

Es gibt im LP 6 "Wipperfürth" keine § 62 LG NW-Punktzustelle!



N



0 0,5 1 2 3 Kilometer

Landschaftsplan Nr. 6 "Wipperfürth"  
 Entwurf zur frühzeitigen Beteiligung gem. § 27 a+b LG NW  
 nachrichtliche Darstellung der Biotope gem. § 62 LG NW  
 noch nicht abschließend abgestimmt  
 Stand: Dez. 2007, M. 1:15.000 im Orig.



**Oberbergischer Kreis**

copyright DGK: Amt für Geoinformation und Liegenschaftskataster